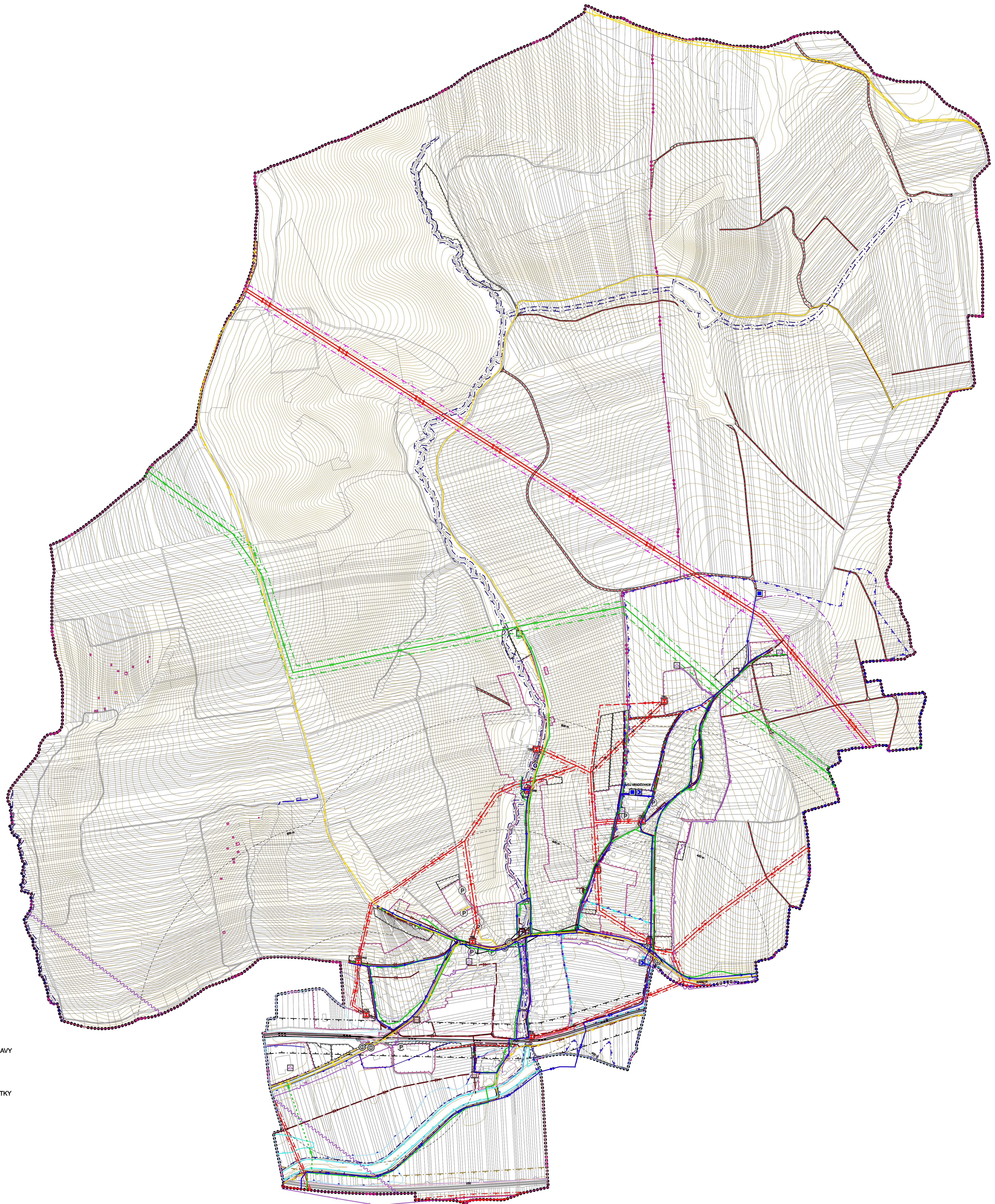



# ÚZEMNÍ PLÁN HRADČOVICE

## VÝKRES DOPRAVNÍ A TECHNICKÉ INFRASTRUKTURY (PO VYDÁNÍ ZMĚNY Č.2)

1:5000



### LEGENDA:

#### DOPRAVNÍ INFRASTRUKTURA

	SILNICE I. TŘÍDY
	SILNICE III. TŘÍDY
	MÍSTNÍ KOMUNIKACE
	OBSLUŽNA
	ÚČELOVÁ KOMUNIKACE
	ŽELEZNICE CELOSTÁTNÍ
	CYKLOSTEŽKA
	CYKLOTRASA
	STEŽKA PRO PĚŠÍ
	IZOCHRONA DOSTUPNOSTI
	SILNIČNÍ MOST
	ŽELEZNIČNÍ PŘEJZD
	ŽELEZNIČNÍ STANICE
	ZASTÁVKA HROMADNÉ DOPRAVY
	PARKOVIŠTĚ
	ŘADOVÉ GARÁŽE
	ROZHLEDOVÉ POLE KŘÍŽOVATKY
	OP SILNICE I. TŘÍDY
	OP SILNICE III. TŘÍDY
	OP ŽELEZNIČNÍ DRÁHY

#### TI - VODNÍ HOSPODÁŘSTVÍ

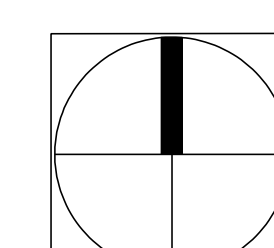
	VODOVODNÍ ŘÁD
	SKUPINOVÉHO VODOVODU
	MÍSTNÍ VODOVOD
	VODOJEM
	ČERPAČÍ STANICE VODÁRENSKÁ
	PÁTERNÍ STOKA JEDNOTNÉ KANALIZACE
	STOKA JEDNOTNÉ KANALIZACE
	STOKA DEŠŤOVÉ KANALIZACE
	PŘEČERPÁVACÍ STANICE ODPADNÍCH VOD
	OCHRANNÉ PÁSMA VODNÍHO ZDROJE I. STUPNĚ
	OCHRANNÉ PÁSMA VODNÍHO ZDROJE (II A) - VNITŘNÍ
	OCHRANNÉ PÁSMA VODNÍHO ZDROJE (II B) - VNĚJŠÍ
	OPRÁVNĚNÝ PROSTOR PRO SPRÁVU VODNÍHO TOKU
	PROTIEROZŇNÍ PŘÍKOP
	ÚZEMÍ ZVLÁŠTNÍ POUČINNÉ POD VODNÍM DÍLEM
	AKTIVNÍ ZÓNA ZÁPLAVOVÉHO ÚZEMÍ
	ZÁPLAVOVÉ ÚZEMÍ STANOVENÉ (ZÁPLAVY Q5)
	ZÁPLAVOVÉ ÚZEMÍ STANOVENÉ (ZÁPLAVY Q20)
	ZÁPLAVOVÉ ÚZEMÍ STANOVENÉ (ZÁPLAVY Q100)

#### TI - ENERGETIKA A SPOJE

	PLYNOVOD VTL
	PLYNOVOD STL
	OP PLYNOVODU STL A VTL
	REGULAČNÍ STANICE PLYNU VTL
	VENK. VEDENÍ EL. SÍTĚ VVN 110 KV
	VENK. VEDENÍ EL. SÍTĚ VN
	VENK. VEDENÍ EL. SÍTĚ VN K DEMONTÁŽI
	TRANSFORMOVNA
	OP VEDENÍ VVN
	OP VEDENÍ VNA OBJEKTU NA EL. SÍTĚ VN
	RADIORELEOVÁ TRASA
	DÁLKOVÝ TELEKOMUNIKAČNÍ KABEL
	OPTICKÝ KABEL
	OP VYSÍLAČE
	ZÁKLADOVÁ STANICE

#### OSTATNÍ PRVKY

	KATASTRÁLNÍ ÚZEMÍ
	ŘEŠENÉ ÚZEMÍ
	ZASTAVITELNÉ PLOCHY
	ČÍSLO PLOCHYS ROZDÍLNÝM ZPŮSOBEM VYUŽITÍ - NAVRŮH
	ČÍSLO PLOCHYS ROZDÍLNÝM ZPŮSOBEM VYUŽITÍ - STAV



Příloha č. 4 - II.2

<b>VISUALCAD</b> - urbanismus, architektura, projekty staveb, interiéry	
projektant: Ing. arch. Radostav Špalek	číslo zakázky: V9-2022-01
vypracoval: Mgr. Martin Tušinský	formát: 1200 x 1000
zakázka: Městský úřad Uherský Brod, Odbor stavebního úřadu, Odbor územního plánování	datum: 02/2023
objednatel: Obec Hradčovice	mřížka: 1:5 000
ako: <b>ÚZEMNÍ PLÁN HRADČOVICE</b>	
obsah: <b>VÝKRES DOPRAVNÍ A TECHNICKÉ INFRASTRUKTURY (PO VYDÁNÍ ZMĚNY Č.2)</b>	číslo výkresu: <b>II.2</b>